

Stadt Radolfzell am Bodensee

**Vorabbekanntmachung
„Stadtverkehr“**

**Ergänzendes Dokument zur
Vorabbekanntmachung
(Anlage: Liniennetzpläne)**

September 2025

**Stadt Radolfzell am Bodensee
Mobilitätskonzept – Nahverkehr**

Karte:
**Stadtbus-Konzept 2026
Montag bis Freitag
Einstiegsstufe**

- Stadtbuslinie mit Liniennummer
- Regionalbuslinie mit Liniennummer
- Haltestelle Bestand
- Haltestelle Planung (grober Standort)
- Takt
- SPNV-Linie/ Bahnhof
- Stadtgrenze

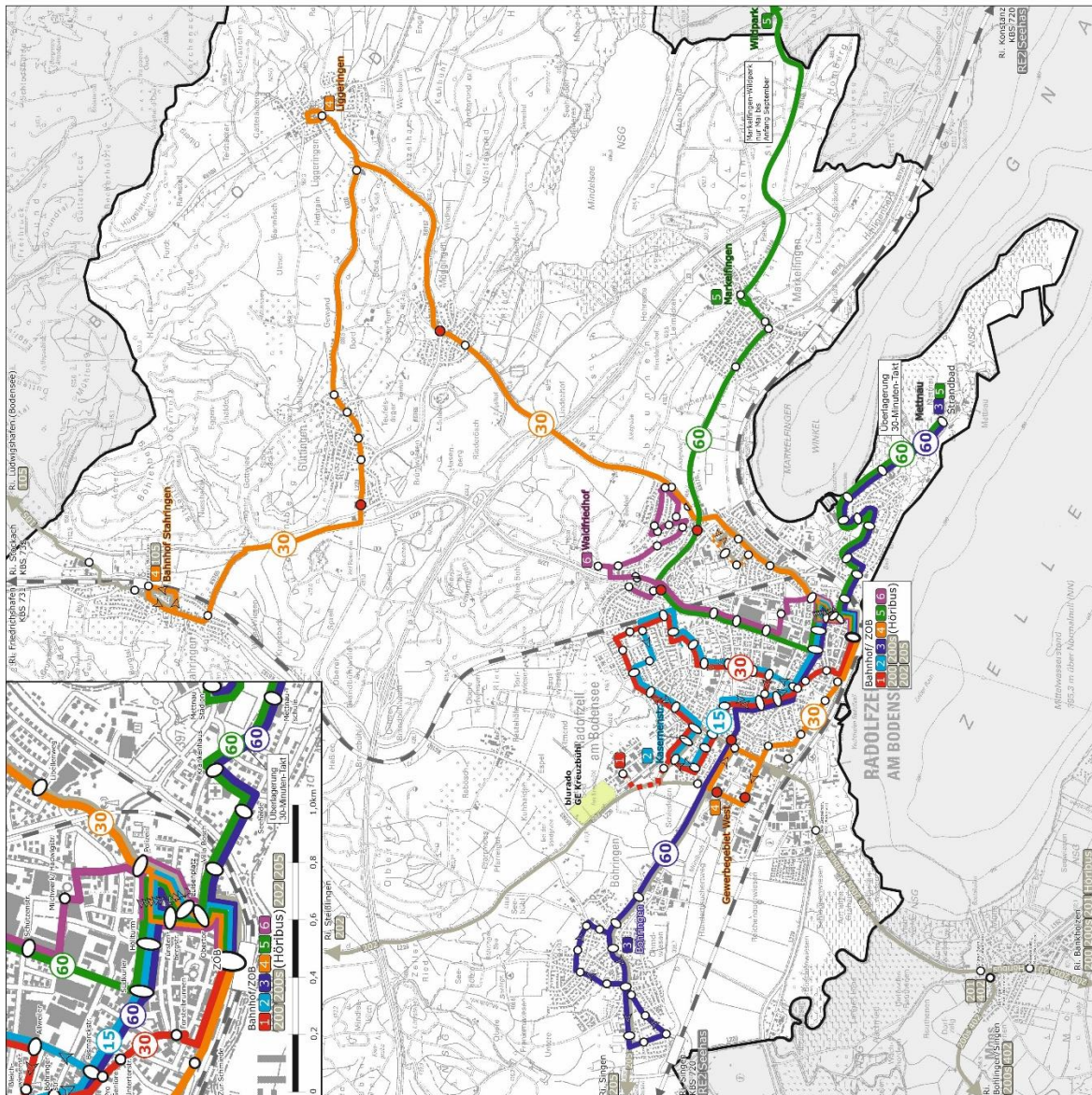
Quelle:
Stadtnetz Bodensee, Stadtwerke Radolfzell, Stand 2025,
Regionalnetze Bestand: Länderrat, Konstanz, Radolfzell, 2010

Arbeitsstand: August 2024

Kartengrundlage: Landesamt für Geoinformation und
Landentwicklung Baden-Württemberg, Stuttgart

0 0,2 0,4 0,6 0,8 1,0 km

Mathias Schmechtig
NahverkehrsConsult
Mathias Schmechtig NahverkehrsConsult, Kessel
www.mathias-schmechtig.de



Stadt Radolfzell am Bodensee
Mobilitätskonzept – Nahverkehr



Karte:
Stadtbus-Konzept 2026
Montag bis Freitag
1. Ausbaustufe


- Stadtbushlinie mit Liniennummer
- Regionalbuslinie mit Liniennummer
- Haltestelle Bestand
- Haltestelle Planung (grober Standort)
- 30 Takt
- SPNV-Linie/ Bahnhof SPNV-Linie/ Bahnhof
- Stadtgrenze

Quelle: Bestand: Stadtbuskonzept Radolfzell, Stand: 2020
Regionalbus Bestand: Landratsamt Konstanz, Stand: 2020

Arbeitsstand: August 2024

Kartengrundlage: Landesamt für Geoinformation und Landentwicklung Baden-Württemberg, Stuttgart



Mathias Schmechtig
NahverkehrsConsult
Mathias Schmechtig NahverkehrsConsult, Kassel
www.mathias-schmechtig.de

